









Planzeichenerklärung

-  neue KES-Abgrenzung
-  neuer Klarstellungsbereich (K)
-  neuer Ergänzungsbereich (E)

Kennzeichnungen

-  Reduktionsfläche (X), hier: ehem. Parkanlage aus dem KES herausgenommen

Nachrichtliche Übernahmen

-  unveränderte KES-Abgrenzung (Abrundungssatzung 1997)
-  unveränderter Klarstellungsbereich (Abrundungssatzung 1997)
-  Baudenkmal
-  Bodendenkmal (äußere Abgrenzung)

Stadt Ludwigsfelde

1. Änderung der Klarstellungs- und Ergänzungssatzung OT Kerzendorf
gem. § 34 Abs. 4 S. 1 Nr. 1 und 3 BauGB

2. Entwurf, Stand: März 2025
Maßstab in A3 1 : 1.000