

Planzeichenerklärung

Bauflächen


 Gewerbliche Baufläche


 Sonderbaufläche

Gemeinbedarf

 Gemeinbedarfsfläche/mit hohem Grünanteil


 Schule

 Gedeckte Sportfläche (Halle)

 Ungedeckte Sportfläche (Sportplatz)


Freiflächen, Wasserflächen

 Wald

 Landwirtschaft und sonstige Freiraumnutzung


 Grünverbindung, Durchlüftungsband


 Aufforstungsfläche

 Öffentliche Grünfläche

 Private Grünfläche

 Ökologischer Entwicklungsraum

 Fläche für Maßnahmen zum Schutz, zur Pflege und zur Entwicklung von Natur und Landschaft

 Renaturierung


Verkehr


 Straßenhauptnetz


Nachrichtliche Übernahmen


 Bundes- oder Landesstraßen (nachrichtlich)

 Bundesautobahn (nachrichtlich)

 vorhandene Bahnfläche/ Bahnhof, Haltepunkt (nachrichtlich)

 Fläche für Ver- und Entsorgungsanlagen (nachrichtlich - entsprechend Fachplanung)


 Abwasser (nachrichtlich)

 Elektrizität (nachrichtlich)

 unterirdische Leitung, hier Ferngasleitung (nachrichtlich)

 oberirdische Leitung, hier Hochspannungleitung (nachrichtlich)

Kennzeichnungen

 Flächen, deren Boden erheblich mit umweltgefährdenden Stoffen belastet sind (einschließlich Verdachtsflächen)

Sonstige Darstellungen

 Änderungsbereich

Kartengrundlage:

TK 10 3645 - SW Ludwigfelde

NW, 1. Auflage 1993

Herausgeber: LGB Brandenburg

