




# Festsetzungen



Grundflächenzahl



Traufhöhe als Höchstmaß



Baugrenze




Flächen für den Gemeinbedarf

Zweckbestimmung:



Sportlichen Zwecken dienende  
Gebäude und Einrichtungen

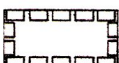


Straßenverkehrsflächen



Straßenbegrenzungslinie

# Sonstige Planzeichen



Geh-, Fahr- und Leitungsrecht




Grenze des  
räumlichen Geltungsbereiches


# Nachrichtliche Übernahmen



Fläche für eine temporäre Entwässerungsanlage der Bundesautobahn gemäß Planfeststellung



Flächen für Wald




Steuerkabel unterirdisch

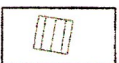
# Planunterlage



bestehende Flurstücksgrenze



Flurstücksnummer




bestehendes Gebäude



Böschung



Zaun



Höhenlage in m über NHN