

Planzeichenerklärung

Festsetzungen

Verkehrsflächen



Straßenverkehrsfläche

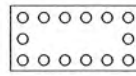


Straßenbegrenzungslinie


Grünflächen, Naturschutz und Landschaftspflege



Öffentliche Grünfläche



Fläche zum Anpflanzen von Bäumen und Sträuchern



Fläche für die Erhaltung von Bäumen und Sträuchern

Sonstige Festsetzungen



Grenze des räumlichen Geltungsbereiches des Bebauungsplanes

Nachrichtliche Übernahmen



unterirdisches Steuerkabel

Planunterlage



Vorhandene Bebauung




Einteilung der Verkehrsfläche



Überdachung



Zaun



Brückenbauwerk



Böschung




Flurgrenze



Nutzungsgrenze



Flurstücksgrenze



Flurstücksnummer



Grundstücksnummer



Gelände-, Straßenhöhe in m über NHN

ObVI Rainer Leschke (Ludwigstelde),
Stand: März 2006

Lagesystem: ETRS 89
Höhensystem: DHHN 92

Hergestellt auf der Grundlage digitaler Katasterdaten vom 01.03.2006 vom Kataster und Vermessungsamt LK Teltow-Fläming, sowie eigener örtlicher Bestandsvermessungen vom Juli / Dezember 2003.