







Planzeichenerklärung

Festsetzungen

Verkehrsflächen, Verkehrsanlagen und Fahrrechte

-  Straßenverkehrsfläche
-  Straßenbegrenzungslinie
-  Brücke



Grünflächen, Naturschutz und Landschaftspflege

-  Öffentliche Grünfläche
-  Fläche für Wald
-  Fläche für die Erhaltung und Pflanzung von Bäumen und Sträuchern
-  Fläche zum Anpflanzen von Bäumen und Sträuchern
-  Fläche für Maßnahmen zum Schutz, zur Pflege und zur Entwicklung von Boden, Natur und Landschaft
-  Erhaltungsbindung für Einzelbäume






Sonstige Festsetzungen

-  Grenze des räumlichen Geltungsbereichs des Bebauungsplans
-  Fläche für Aufschüttungen zur Herstellung eines Straßenbaukörpers
-  110 kV Hochspannungsleitung

Nachrichtliche Übernahmen

-  110 kV Bahnstromleitung (in Planung und nicht eingemessen)
-  Bahnanlagen

Planunterlage

-  Vorhandene Bebauung
-  Überdachung
-  Begleitlinie zur Gemarkungsgrenze
-  Flurstücksgrenze
-  Flurstücksgrenze: neu vermessen, noch nicht in Kataster aufgenommen
-  Flurstücksnummer
-  Grundstücksnummer
-  Gelände-, Straßenhöhe in m über NHN
-  Nutzungsartengrenze
-  Zaun
-  Böschung
-  Baum
-  Laubbaum
-  Nadelbaum
-  Mehrfach-Laubbaum
-  Mischwald
-  Waldtraufe
-  Grasbewuchs
-  Leitplanke
-  Hochspannungsleitung
-  Hochspannungsmast
-  Gully

ObVI Rainer Leschke (Ludwigsfelde),
 Stand: Mai/Juni, September 2001;
 Transmess GmbH Verkehrsanlagenplanung,
 Stand: April 2001