

**Textliche Festsetzungen**

- Bauweise gemäß § 9 Abs. 2 BauGB**
- Die Unterkante des Brückenbauwerkes darf eine Höhe von 50,9 m ü. NN nicht unterschreiten.
- Erhaltungs- und Pflanzbindungen gemäß § 9 Abs. 1 Nr. 25a und b BauGB**
- In dem Teil der öffentlichen Grünfläche mit der Bezeichnung B 1 sind drei Laubbäume (Bäume I. Ordnung) mit einem Stammumfang von jeweils mindestens 18 cm, gemessen in 1 m Höhe, zu pflanzen. Es sind Arten der Pflanzenliste zu verwenden.
  - In dem Teil der öffentlichen Grünfläche mit der Bezeichnung B 4 sind vorhandene Bäume und Sträucher zu erhalten. Versiegelte und verdichtete Flächen sind als Pflanzflächen vorzubereiten und der natürlichen Sukzession zu überlassen.
  - In dem Teil der öffentlichen Grünfläche mit der Bezeichnung B 2 sind Heister von niedrigwüchsigen Bäumen (Bäumen II. Ordnung) sowie Strauchgehölze zu pflanzen. Je 10 m<sup>2</sup> Pflanzfläche sind ein Heister und acht Sträucher zu pflanzen. Es sind Arten der Pflanzenliste zu verwenden.
  - In dem Teil der öffentlichen Grünfläche mit der Bezeichnung B 3 sind je 100 m<sup>2</sup> Pflanzfläche ein Laubbau I. Ordnung, zwei Bäume II. Ordnung, fünf Heister und 40 Sträucher zu pflanzen. Es sind Arten der Pflanzenliste zu verwenden.
- Fläche für Wald gemäß § 9 Abs. 1 Nr. 18 BauGB**
- In der Waldfläche ist eine Aufforstung mit Eichenmischwald vorzunehmen. Als Hauptbaumart sind Stieleichen und Traubeneichen mit einem Bestockungsanteil von zusammen mindestens 40 % sowie Waldkiefern mit einem Bestockungsanteil von höchstens 20 % zu verwenden.
- Flächen für Maßnahmen zum Schutz, zur Pflege und zur Entwicklung von Boden, Natur und Landschaft gemäß § 9 Abs. 1 Nr. 20 BauGB**
- Innerhalb der Fläche für Maßnahmen zum Schutz, zur Pflege und zur Entwicklung von Boden, Natur und Landschaft sind Verriegelungen zu beseitigen. Die Fläche ist mit Bäumen und Sträuchern zu bepflanzen, dabei sind fünf Laubbäume (Bäume I. Ordnung) mit einem Stammumfang von jeweils mindestens 18 cm, gemessen in 1 m Höhe, und je 10 m<sup>2</sup> Pflanzfläche acht Sträucher zu pflanzen. Es sind Arten der Pflanzenliste zu verwenden.
- Pflanzqualitäten gemäß § 9 Abs. 1 Nr. 25b BauGB**
- Bei allen festgesetzten Pflanzungen von Bäumen und Sträuchern sind Arten der Pflanzenliste zu verwenden. Dabei sind, wenn nicht anders festgesetzt, Bäume mit einem Stammumfang von jeweils mindestens 12/14 cm, gemessen in 1 m Höhe, Heister mit einer Höhe von mindestens 150/175 cm und Sträucher mit einer Höhe von mindestens 80/100 cm zu verwenden.

**Pflanzenliste:**







**Baumarten (Bäume I. Ordnung)**

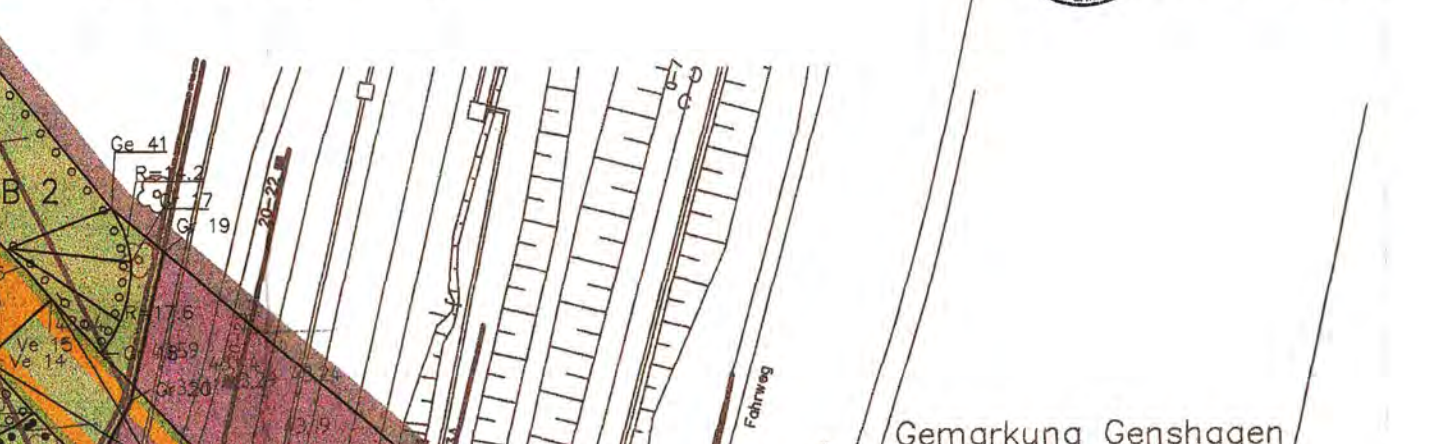
Spitzahorn	Acer pseudoplatanus
Bergahorn	Pinus sylvestris
Waldkiefer	Tilia cordata
Waldleiche	Fagus sylvatica
Rothleiche	Quercus robur
Traubeneiche	Quercus petraea
Hainbuche	Carpinus betulus
Flatter-Liriche	Ulmus laevis

**Straucharten und Bäume II. Ordnung**

Enggriffeliger Weißdorn	Ornithogalum monogynum
Besenginster	Cytisus scorpioides
Kornelkirsche	Cornus mas
Schwarzer Holunder	Sambucus nigra
Vogelkirsche	Prunus avium
Roter Hirtentragel	Cornus sanguinea
Eberesche	Sorbus aucuparia
Hassel	Corylus avellana
Schlehe	Prunus spinosa
Hundsrose	Rosa canina
Europäisches Pfaffenhutchen	Eunymium europaeum
Gemeiner Schneeball	Viburnum opulus
Heckkirsche	Lonicera xylosteum

**Verfahrensvermerk**

- Die Aufstellung der Satzung über den Bebauungsplan wurde am 04.07.2000 in öffentlicher Sitzung der Stadtverordnetenversammlung beschlossen.  
Ludwigsfelde, den 17.01.2005 (Ort, Datum, Siegelabdruck) 
- Die ortsübliche Bekanntmachung des Aufstellungsbeschlusses gemäß § 2 Abs. 1 BauGB erfolgte am 31.07.2000 im Amtsblatt Nr. 22 der Stadt Ludwigsfelde.  
Ludwigsfelde, den 17.01.2005 (Ort, Datum, Siegelabdruck) 
- Die für die Raumordnung und Landesplanung zuständige Behörde wurde nach § 1 Abs. 4 BauGB am 02.08.2000 beteiligt.  
Ludwigsfelde, den 17.01.2005 (Ort, Datum, Siegelabdruck) 
- Die von der Planung betroffenen Bürger wurden durch eine Informationsveranstaltung am 09.07.2000 frühzeitig beteiligt.  
Ludwigsfelde, den 17.01.2005 (Ort, Datum, Siegelabdruck) 
- Die von der Planung betroffenen Träger öffentlicher Belange wurden mit Schreiben vom 14.06.2000 zur Abgabe einer Stellungnahme aufgefordert.  
Ludwigsfelde, den 17.01.2005 (Ort, Datum, Siegelabdruck) 
- Die Stadtverordnetenversammlung hat am 30.10.2001 den Entwurf des Bebauungsplanes in der Fassung vom 21.09.2001 mit Begründung gebilligt und zur Auslegung bestimmt.  
Ludwigsfelde, den 17.01.2005 (Ort, Datum, Siegelabdruck) 




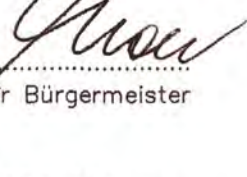



**Nachrichtliche Übernahme:**

Das Plangebiet liegt in der Trinkwasserschutzzone III B der Ludwigsfelder Wasserwerke (Domadorfer Heide). Innerhalb der Fläche ABCDEFGHIA liegt die planfestgestellte Ausgleichs- und Ersatzmaßnahmenfläche der Bundesstraße 9 101 m.

**Rechtsgrundlagen**

- Baugesetzbuch (BauGB) in der Fassung der Bekanntmachung vom 27. August 1997 (BGBl. I S. 2141, 1998 I S. 137), zuletzt geändert durch Art. 12 des Gesetzes vom 23. Juni 2004 (BGBl. I S. 2060), zuletzt geändert durch Art. 17 des Gesetzes vom 23. Juni 2004 (BGBl. I S. 2060).
- Verordnung über die bauliche Nutzung der Grundstücke (BauNVO) in der Fassung der Bekanntmachung vom 23. Januar 1990 (BGBl. I S. 132), zuletzt geändert durch Artikel 3 Investitionsorientierungs- und Wohnbauordnungsgesetz vom 22. April 1993 (BGBl. I S. 466).
- Gesetz über Naturschutz und Landschaftspflege (Bundesnaturschutzgesetz - BNatSchG) in der Fassung vom 25. März 2002 (BGBl. I S. 1193), zuletzt geändert durch Artikel 5 des Gesetzes vom 24. Juni 2004 (BGBl. I S. 1359).
- Neufassung des Gesetzes über die Umweltverträglichkeitsprüfung (UVPG) in der Fassung vom 05. September 2001 (BGBl. I S. 2350), zuletzt geändert durch Artikel 3 des Gesetzes vom 24. Juni 2004 (BGBl. I S. 1359).
- Brandenburgisches Gesetz über die Umweltverträglichkeitsprüfung (BbgUVPG) vom 10. Juni 2002 (GVBl. I S. 62).
- Brandenburgische Bauordnung (BbgBO) in der Fassung der Bekanntmachung vom 16. Juli 2003 (GVBl. I S. 210).
- Gesetz über Naturschutz und Landschaftspflege im Land Brandenburg (Brandenburgisches Naturschutzgesetz - BBNatSchG) in der Fassung der Bekanntmachung vom 25. Juni 1992 (GVBl. I S. 208), zuletzt geändert durch Artikel 3 des Gesetzes zur Änderung des Brandenburgischen Naturschutzgesetzes vom 01. Mai 2004 (GVBl. I S. 108).
- Verordnung über die Ausarbeitung der Bauleitpläne und die Darstellung des Plinhalts (Planzeichnungsverordnung 1990 - PlanZV 90) in der Fassung vom 18. Dezember 1990 (BGBl. Teil I S. 58).

- Der Entwurf des Bebauungsplanes, bestehend aus der Planzeichnung, den textlichen Festsetzungen sowie der Begründung, hat in der Zeit vom 22.11.2001 bis 21.12.2001 während folgender Zeiten:  
Montag von 10.00 Uhr bis 12.00 Uhr und von 12.30 Uhr bis 15.00 Uhr  
Dienstag von 08.00 Uhr bis 12.00 Uhr und von 12.30 Uhr bis 17.00 Uhr  
Mittwoch von 08.00 Uhr bis 12.00 Uhr und von 12.30 Uhr bis 15.00 Uhr  
Donnerstag von 08.00 Uhr bis 12.00 Uhr und von 12.30 Uhr bis 18.00 Uhr  
Freitag von 08.00 Uhr bis 12.00 Uhr  
nach § 3 Abs. 2 BauGB öffentlich auslegen. Die Auslegung ist mit dem Hinweis, dass Anregungen während der Auslegungsfrist von jedermann schriftlich oder zur Niederschrift vorgebracht werden können, am 14.11.2001 im Amtsblatt Nr. 36 der Stadt Ludwigsfelde ortsüblich bekannt gemacht worden.  
Ludwigsfelde, den 17.01.2005 (Ort, Datum, Siegelabdruck) 
- Die vorgetragenen Anregungen sowie die Stellungnahmen der Träger öffentlicher Belange wurden von der Stadtverordnetenversammlung in öffentlicher Sitzung am 04.06.2002 behandelt. Das Ergebnis ist angehängt worden.  
Ludwigsfelde, den 17.01.2005 (Ort, Datum, Siegelabdruck) 
- Der Entwurf des Bebauungsplanes ist nach der öffentlichen Auslegung geändert worden. Der geänderte Entwurf des Bebauungsplanes, bestehend aus Planzeichnung, den textlichen Festsetzungen sowie der Begründung, ist am 04.06.2002 durch die Stadtverordnetenversammlung gebilligt und erneut zur Auslegung bestimmt worden. Dabei ist bestimmt worden, dass Anregungen nur zu den geänderten und ergänzten Teilen vorgebracht werden können.  
Ludwigsfelde, den 17.01.2005 (Ort, Datum, Siegelabdruck) 
- Die von der Planung betroffenen Träger öffentlicher Belange wurden mit Schreiben vom 10.06.2002 erneut zur Abgabe einer Stellungnahme aufgefordert.  
Ludwigsfelde, den 17.01.2005 (Ort, Datum, Siegelabdruck) 
- Der Entwurf des Bebauungsplanes, bestehend aus der Planzeichnung, den textlichen Festsetzungen sowie der Begründung, hat in der Zeit vom 02.07.2002 bis 15.07.2002 während folgender Zeiten:  
Montag von 10.00 Uhr bis 12.00 Uhr und von 12.30 Uhr bis 15.00 Uhr  
Dienstag von 08.00 Uhr bis 12.00 Uhr und von 12.30 Uhr bis 17.00 Uhr  
Mittwoch von 08.00 Uhr bis 12.00 Uhr und von 12.30 Uhr bis 15.00 Uhr  
Donnerstag von 08.00 Uhr bis 12.00 Uhr und von 12.30 Uhr bis 18.00 Uhr  
Freitag von 08.00 Uhr bis 12.00 Uhr  
nach § 3 Abs. 2 und 3 BauGB erneut öffentlich auslegen. Die Auslegung ist mit dem Hinweis, dass Anregungen während der Auslegungsfrist von jedermann schriftlich oder zur Niederschrift vorgebracht werden können, am 25.06.2002 im Amtsblatt Nr. 22 der Stadt Ludwigsfelde ortsüblich bekannt gemacht worden.  
Ludwigsfelde, den 17.01.2005 (Ort, Datum, Siegelabdruck) 

**Rechtsgrundlagen**

- Baugesetzbuch (BauGB) in der Fassung der Bekanntmachung vom 27. August 1997 (BGBl. I S. 2141, 1998 I S. 137), zuletzt geändert durch Art. 12 des Gesetzes vom 23. Juni 2004 (BGBl. I S. 2060), zuletzt geändert durch Art. 17 des Gesetzes vom 23. Juni 2004 (BGBl. I S. 2060).
- Verordnung über die bauliche Nutzung der Grundstücke (BauNVO) in der Fassung der Bekanntmachung vom 23. Januar 1990 (BGBl. I S. 132), zuletzt geändert durch Artikel 3 Investitionsorientierungs- und Wohnbauordnungsgesetz vom 22. April 1993 (BGBl. I S. 466).
- Gesetz über Naturschutz und Landschaftspflege (Bundesnaturschutzgesetz - BNatSchG) in der Fassung vom 25. März 2002 (BGBl. I S. 1193), zuletzt geändert durch Artikel 5 des Gesetzes vom 24. Juni 2004 (BGBl. I S. 1359).
- Neufassung des Gesetzes über die Umweltverträglichkeitsprüfung (UVPG) in der Fassung vom 05. September 2001 (BGBl. I S. 2350), zuletzt geändert durch Artikel 3 des Gesetzes vom 24. Juni 2004 (BGBl. I S. 1359).
- Brandenburgisches Gesetz über die Umweltverträglichkeitsprüfung (BbgUVPG) vom 10. Juni 2002 (GVBl. I S. 62).
- Brandenburgische Bauordnung (BbgBO) in der Fassung der Bekanntmachung vom 16. Juli 2003 (GVBl. I S. 210).
- Gesetz über Naturschutz und Landschaftspflege im Land Brandenburg (Brandenburgisches Naturschutzgesetz - BBNatSchG) in der Fassung der Bekanntmachung vom 25. Juni 1992 (GVBl. I S. 208), zuletzt geändert durch Artikel 3 des Gesetzes zur Änderung des Brandenburgischen Naturschutzgesetzes vom 01. Mai 2004 (GVBl. I S. 108).
- Verordnung über die Ausarbeitung der Bauleitpläne und die Darstellung des Plinhalts (Planzeichnungsverordnung 1990 - PlanZV 90) in der Fassung vom 18. Dezember 1990 (BGBl. Teil I S. 58).

- Die vorgetragenen Anregungen sowie die Stellungnahmen der Träger öffentlicher Belange wurden von der Stadtverordnetenversammlung in öffentlicher Sitzung am 02.11.2002 behandelt. Das Ergebnis ist angehängt worden.  
Ludwigsfelde, den 17.01.2005 (Ort, Datum, Siegelabdruck) 
- Die verwendete Planunterlage enthält den Inhalt des Liegenschaftskatasters mit Stand vom 20. September 2000 und weist die planungsrelevanten baulichen Anlagen sowie Straßen, Wege und Plätze vollständig nach. Sie ist hinsichtlich der planungsrelevanten Bestandteile geometrisch einwandfrei. Die Übertragbarkeit der neuzubildenden Grenzen in die Öffentlichkeit ist einwandfrei möglich.  
Ludwigsfelde, den 20. Sept. 2004 (Ort, Datum, Siegelabdruck) 
- Der Bebauungsplan in der Fassung vom 04.06.2002 bestehend aus der Planzeichnung und den textlichen Festsetzungen wurde von der Stadtverordnetenversammlung in öffentlicher Sitzung am 07.10.2002 gebilligt. Die Begründung wurde mit Beschluss der Stadtverordnetenversammlung vom 07.10.2002 beschlossen.  
Ludwigsfelde, den 17.01.2005 (Ort, Datum, Siegelabdruck) 
- Die Genehmigung der Satzung über den Bebauungsplan, bestehend aus der Planzeichnung und den textlichen Festsetzungen wurde mit Verfügung der höheren Verwaltungsbehörde vom 01.02.2005 mit 2 Auflagen erteilt.  
Ludwigsfelde, den 24.02.2005 (Ort, Datum, Siegelabdruck) 
- Die Erteilung der Genehmigung der Satzung über den Bebauungsplan sowie die Stelle, bei der der Plan auf Dauer während der Dienststunden von jedermann eingesehen werden kann und über den Inhalt Auskunft zu erhalten ist, sind am 02.03.05 im Amtsblatt Nr. 10 der Stadt Ludwigsfelde ortsüblich bekannt gemacht worden. In der Bekanntmachung ist auf die Geltendmachung der Verletzung von Verfahrens- und Formvorschriften und von Mängeln der Abwägung sowie auf die Rechtsfolgen (§ 215 Abs. 2 BauGB) und weiter auf Fälligkeit und Erlöschen von Einspruchsansprüchen (§§ 39,44 BauGB) hingewiesen worden. Die Satzung ist am 02.03.05 in Kraft getreten.  
Ludwigsfelde, den 09.03.05 (Ort, Datum, Siegelabdruck) 

**Rechtsgrundlagen**

- Baugesetzbuch (BauGB) in der Fassung der Bekanntmachung vom 27. August 1997 (BGBl. I S. 2141, 1998 I S. 137), zuletzt geändert durch Art. 12 des Gesetzes vom 23. Juni 2004 (BGBl. I S. 2060), zuletzt geändert durch Art. 17 des Gesetzes vom 23. Juni 2004 (BGBl. I S. 2060).
- Verordnung über die bauliche Nutzung der Grundstücke (BauNVO) in der Fassung der Bekanntmachung vom 23. Januar 1990 (BGBl. I S. 132), zuletzt geändert durch Artikel 3 Investitionsorientierungs- und Wohnbauordnungsgesetz vom 22. April 1993 (BGBl. I S. 466).
- Gesetz über Naturschutz und Landschaftspflege (Bundesnaturschutzgesetz - BNatSchG) in der Fassung vom 25. März 2002 (BGBl. I S. 1193), zuletzt geändert durch Artikel 5 des Gesetzes vom 24. Juni 2004 (BGBl. I S. 1359).
- Neufassung des Gesetzes über die Umweltverträglichkeitsprüfung (UVPG) in der Fassung vom 05. September 2001 (BGBl. I S. 2350), zuletzt geändert durch Artikel 3 des Gesetzes vom 24. Juni 2004 (BGBl. I S. 1359).
- Brandenburgisches Gesetz über die Umweltverträglichkeitsprüfung (BbgUVPG) vom 10. Juni 2002 (GVBl. I S. 62).
- Brandenburgische Bauordnung (BbgBO) in der Fassung der Bekanntmachung vom 16. Juli 2003 (GVBl. I S. 210).
- Gesetz über Naturschutz und Landschaftspflege im Land Brandenburg (Brandenburgisches Naturschutzgesetz - BBNatSchG) in der Fassung der Bekanntmachung vom 25. Juni 1992 (GVBl. I S. 208), zuletzt geändert durch Artikel 3 des Gesetzes zur Änderung des Brandenburgischen Naturschutzgesetzes vom 01. Mai 2004 (GVBl. I S. 108).
- Verordnung über die Ausarbeitung der Bauleitpläne und die Darstellung des Plinhalts (Planzeichnungsverordnung 1990 - PlanZV 90) in der Fassung vom 18. Dezember 1990 (BGBl. Teil I S. 58).

**Koordinatenverzeichnis:**  
Lagesystem: 4833

Punkt	Rechtswert	Hochwert	Punkt	Rechtswert	Hochwert
A	4587558.6	5800770.4	Gr 1	4586999.4	5801086.4
B	4587560.4	5800770.7	Gr 2	4586904.8	5801085.8
C	4587573.6	5800767.0	Gr 3	4586914.6	5801084.4
D	4587584.1	5800747.7	Gr 4	4586945.8	5801072.0
E	4587584.8	5800740.4	Gr 5	4586967.3	5801045.6
F	4587587.5	5800702.6	Gr 6	4586976.6	5801027.7
G	4587597.7	5800701.4	Gr 7	4587023.9	5800949.2
H	4587566.3	5800719.4	Gr 8	4587039.2	5800920.2
I	4587561.8	5800752.8	Gr 9	4587043.4	5800916.6
Ge 1	4586915.1	5801042.7	Gr 10	4587064.1	5800918.9
Ge 2	4586828.0	5801033.2	Gr 11	4587024.5	5800928.0
Ge 3	4586841.7	5801046.9	Gr 12	4587017.9	5800925.0
Ge 4	4586848.4	5801055.0	Gr 13	4586999.7	5800936.8
Ge 5	4586850.2	5801056.4	Gr 14	4586979.8	5801014.6
Ge 6	4586856.0	5801056.5	Gr 15	4586967.6	5801028.0
Ge 7	4586860.0	5801022.4	Gr 16	4586942.5	5801051.8
Ge 8	4586867.5	5801028.0	Gr 17	4587077.0	5800939.0
Ge 9	4586877.7	5801026.4	Gr 18	4587073.1	5800926.8
Ge 10	4586868.1	5801020.4	Gr 19	4587081.4	5800940.3
Ge 11	4586868.2	5801007.4	Gr 20	4587077.0	5800920.4
Ge 12	4586868.1	5801005.5	Gr 21	4587068.6	5800904.1
Ge 13	4586868.0	5801005.0	Gr 22	4587064.4	5800887.0
Ge 14	4586868.0	5801019.3	Gr 23	4587146.3	5800894.1
Ge 15	4586879.0	5801039.1	Gr 24	4587110.0	5800877.7
Ge 16	4586882.4	5801049.2	Gr 25	4587136.8	5800873.6
Ge 17	4586879.7	5801057.2	Gr 26	4587132.8	5800869.7
Ge 18	4586889.1	5801082.9	Gr 27	4587142.8	5800874.7
Ge 19	4586900.6	5801085.4	Gr 28	4587149.9	5800875.9
Ge 20	4586902.8	5801084.0	Gr 29	4587158.7	5800872.8
Ge 21	4586943.6	5801047.3	Gr 30	4587169.4	5800863.4
Ge 22	4586973.6	5801018.7	Gr 31	4587193.4	5800844.2
Ge 23	4586999.7	5800982.4	Gr 32	4587202.0	5800838.2
Ge 24	4587015.6	5800951.7	Gr 33	4587216.6	5800830.5
Ge 25	4587015.0	5800936.7	Gr 34	4587300.6	5800791.7
Ge 26	4587017.2	5800935.3	Gr 35	4587343.1	5800777.5
Ge 27	4587019.6	5800933.1	Gr 36	4587338.5	5800779.4
Ge 28	4587134.3	5800815.1	Gr 37	4587130.1	5800859.0
Ge 29	4587129.1	5800784.4	Gr 38	4587127.4	5800853.7
Ge 30	4587513.7	5800981.1	Gr 39	4587128.5	5800836.8
Ge 31	4587596.0	5800703.1	Gr 40	4587137.6	5800831.8
Ge 32	4587594.0	5800742.3	Gr 41	4587157.6	5800820.9
Ge 33	4587636.2	5800795.0	Gr 42	4587277.1	5800775.1
Ge 34	4587631.4	5800810.4	Gr 43	4587343.7	5800762.9
Ge 35	4587555.9	5800785.0	Gr 44	4587363.2	5800751.1
Ge 36	4587554.8	5800785.0	Gr 45	4587489.7	5800759.1
Ge 37	4587224.1	5800940.9	Gr 46	4587504.5	5800760.7
Ge 38	4587217.4	5800833.7			
Ge 39	4587202.3	5800840.4			
Ge 40	4587169.3	5800874.7			
Ge 41	4587074.6	5800946.0			
Ge 42	4587045.7	5800981.7			
Ge 43	4586991.0	5801057.4			
Ge 44	4586880.4	5801061.8			
Ge 45	4586856.2	5801106.9			
Ge 46	4586844.0	5801101.5			
Ge 47	4586830.2	5801077.0			
Ge 48	4586831.5	5801067.4			
Ve 1	4586853.7	5801080.0			
Ve 2	4586879.7	5801057.2			
Ve 3	4586875.8	5801068.6			
Ve 4	4586883.1	5801081.6			
Ve 5	4586897.8	5801087.8			
Ve 6	4586902.1	5801088.1			
Ve 7	4586963.7	5801061.9			
Ve 8	4586973.7	5801049.4			
Ve 9	4586991.5	5801020.4			
Ve 10	4587010.2	5800989.9			
Ve 11	4587016.3	5800980.6			
Ve 12	4587047.8	5800938.6			
Ve 13	4587053.7	5800930.4			
Ve 14	4587057.6	5800926.0			
Ve 15	4587066.6	5800934.0			
Ve 16	4587062.7	5800938.4			
Ve 17	4587055.7	5800945.5			
Ve 18	4587009.1	5801011.5			
Ve 19	4586993.6	5801037.4			
Ve 20	4586971.3	5801069.1			
Ve 21	4586920.4	5801097.2			
Ve 22	4586903.5	5801099.2			
Ve 23	4587137.5	5800853.5			
Ve 24	4587142.3	5800850.0			
Ve 25	45871				