






# Legende

-  Grenze des räumlichen Geltungsbereiches
-  Allgemeines Wohngebiet
-  private Verkehrsfläche
-  Baulinie
-  Baugrenze

Allgemeines Wohngebiet	WA I	III	Anzahl der Vollgeschosse
GRZ	0,4	30° - 48° FH 9 m	Dachneigung Firsthöhe über Bezugspunkt
Bauweise	a		Einzel-/Doppelhaus

-  Firstrichtung
-  Abgrenzung unterschiedlicher Nutzungen
-  Bereich ohne Ein- und Ausfahrt
-  Nr. /  
Koordinate