

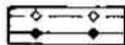
# PLANZEICHENERKLÄRUNG/FESTSETZUNGEN ZUR ART DER BAULICHEN NUTZUNG




Grenze der im Zusammenhang bebauten Ortsteile  
gem. § 34 Abs. 4 Satz 3 BauGB




einstweilig sichergestelltes Landschaftsschutzgebiet „Notte-  
Niederung“ (nachrichtl.)



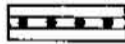
Gashochdruckleitung 150 St (nachrichtlich)  
Hochspannungsfreileitung 220 KV (nachrichtlich)



Trinkwasser-Schongebiet Zone 1/2 (nachrichtlich)



Geschütztes Bodendenkmal (nachrichtlich)




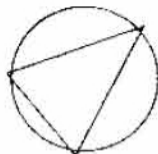
Alter Ortskern, Bodendenkmal (nachrichtlich)



Abrundungsfläche gem. § 34. Abs. 4 Satz 3 BauGB



Baurecht gem. § 4 Abs. 2a BauGB, MaßnahmenG ausschl.  
für Wohngebäude (s.1. - 3.) mit hinterer Baugrenze für  
Wohngebäude



Alllastenverdachts-  
fläche ehemalige  
Tankstelle (nach-  
richtlich)