

Planzeichenerklärung



Sondergebiet




Fläche für Gemeinbedarf




Zweckbestimmung:

Sozialen Zwecken dienende Gebäude und Einrichtungen



0,5

Grundflächenzahl



OK


Oberkante baulicher Anlagen als Höchstmaß



Baugrenze



Öffentliche Straßenverkehrsfläche



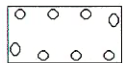
Straßenbegrenzungslinie



private Grünfläche




Zweckbestimmung: Parkanlage



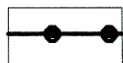
Fläche zum Anpflanzen von Bäumen und Sträuchern



Geh-, Fahr- und/oder Leitungsrecht (s. TF 6, 7, 8 und 9)



Grenze des räumlichen Geltungsbereiches



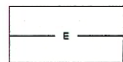
Abgrenzung des Maßes der Nutzung

Nachrichtliche Übernahme

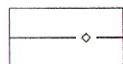


Fläche für eine temporäre Entwässerungsanlage der Bundesautobahn gemäß Planfeststellung

Hinweis



Steuerkabel unterirdisch



Trinkwasserleitung unterirdisch

Planunterlage

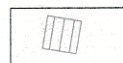


bestehende Flurstücksgrenze



647

Flurstücksnummer



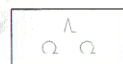
bestehendes Gebäude



Böschung



Zaun



Wald